

Table des matières

19.1 champ d'application

19.2 dispositions relatives aux rives

19.2.1 constructions, travaux et ouvrages autorisés sur les rives

19.3 dispositions relatives au littoral

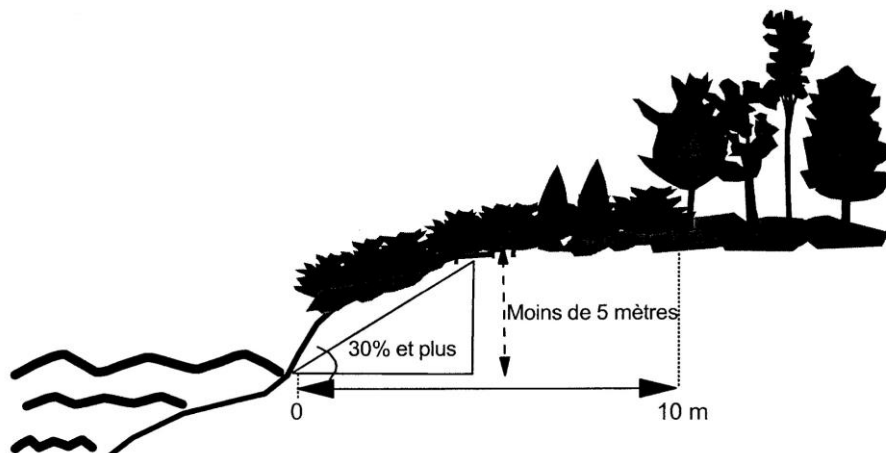
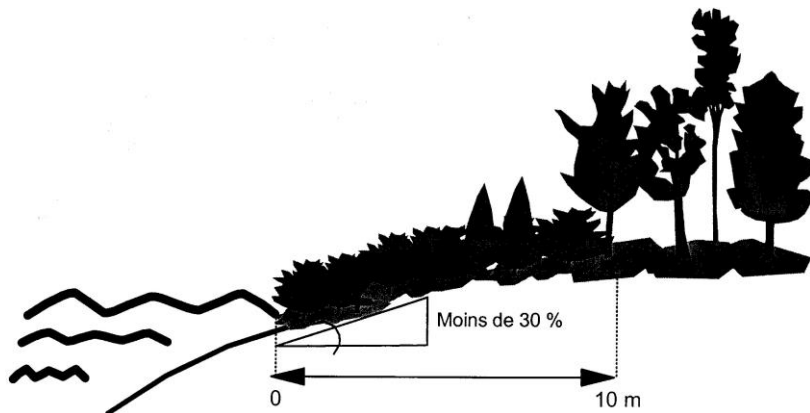
19.1 CHAMP D'APPLICATION

Les dispositions du présent chapitre s'appliquent aux lacs ainsi qu'à tous les cours d'eau du territoire municipal, à débit régulier ou intermittent, à l'exception des fossés.

19.2 DISPOSITIONS RELATIVES AUX RIVES

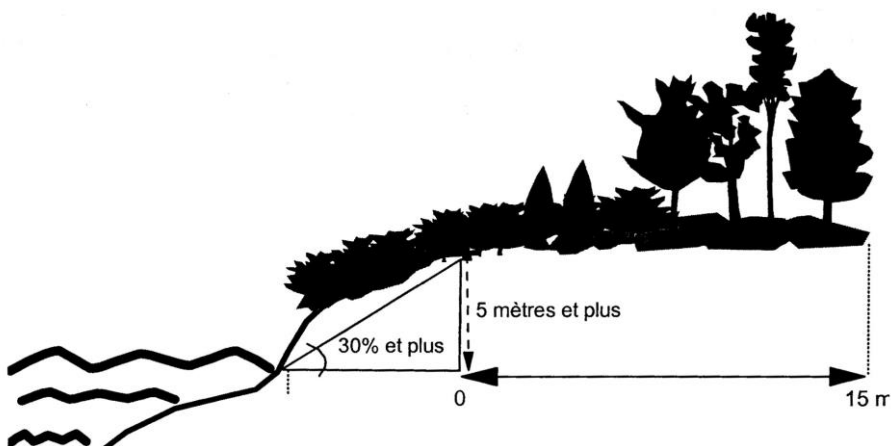
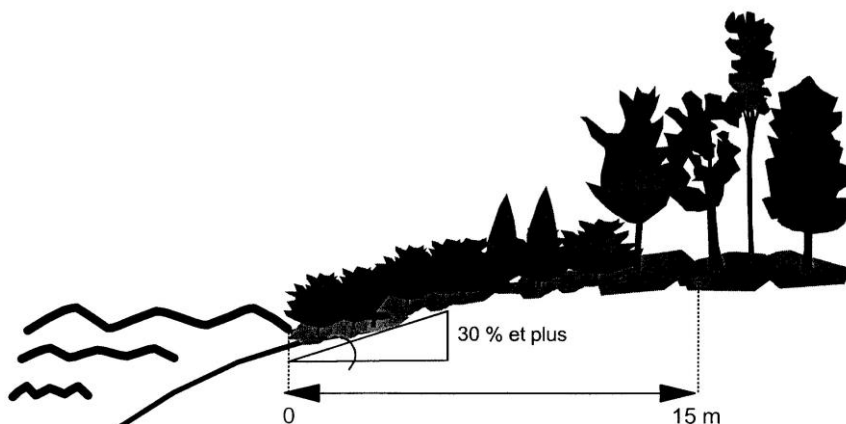
La rive a 10 mètres de profondeur :

- lorsque la pente est inférieure à 30 % ; ou
- lorsque la pente est égale ou supérieure à 30 % et présente un talus de moins de 5 mètres de hauteur.



La rive a 15 mètres de profondeur :

- lorsque la pente est continue et est égale ou supérieure à 30 % ; ou
- lorsque la pente est égale ou supérieure à 30 % et présente un talus de 5 mètres ou plus de hauteur.



19.2.1 Constructions, travaux et ouvrages autorisés sur les rives

Sur les rives, sont interdits tous les travaux, ouvrages, remblais, déblais et constructions à l'exception des suivants :

- la construction ou l'agrandissement d'un bâtiment principal aux conditions suivantes :
 - les dimensions du lot ne permettent plus la construction ou l'agrandissement du bâtiment principal suite à la création d'une bande de protection riveraine et la construction ou l'agrandissement ne peuvent raisonnablement être réalisés ailleurs sur le terrain;

-
- le lotissement a été réalisé avant le 30 mars 1983, date d'entrée en vigueur du premier règlement de contrôle intérimaire de la MRC de Rouville;
 - le lot n'est pas situé dans une zone à risque d'érosion;
 - une bande de protection d'une largeur minimale de 5 mètres doit obligatoirement être conservée et maintenue à l'état naturel.
- b) l'installation ou la construction d'une piscine et la construction d'un bâtiment accessoire à un usage résidentiel, de type garage, remise ou cabanon, aux conditions suivantes :
- la construction n'est possible que sur la partie d'une rive qui n'est pas à l'état naturel;
 - les dimensions du lot ne permettent plus la construction de ce bâtiment accessoire suite à la création de la bande riveraine;
 - le lotissement a été réalisé avant le 30 mars 1983, date d'entrée en vigueur du premier règlement de contrôle intérimaire de la MRC de Rouville;
 - une bande de protection d'une largeur minimale de 5 mètres doit obligatoirement être conservée et maintenue à l'état naturel;
 - la piscine ou le bâtiment accessoire doit reposer sur le terrain sans excavation ni remblayage.
- c) l'entretien, la réparation et la démolition de constructions et d'ouvrages existants qui ne sont pas utilisés à des fins municipales, commerciales, industrielles, publiques ou d'accès public.
- d) les ouvrages et travaux suivants relatifs à la végétation :
- les activités d'aménagement forestier dont la réalisation est assujettie à la *Loi sur les forêts* et ses règlements d'application;
 - la coupe d'assainissement;
 - la récolte d'arbres de 50 % des tiges de 10 centimètres et plus de diamètre si cette récolte n'est pas située en zone à risque d'érosion et à la condition de préserver un couvert forestier d'au moins 50 % dans les boisés privés utilisés à des fins d'exploitation forestière ou agricole; (*remplacement, règlement 16-R-186-2, entré en vigueur le 14 octobre 2016*)
 - la coupe nécessaire à l'implantation d'une construction ou d'un ouvrage autorisé;
 - la coupe nécessaire à l'aménagement d'une ouverture de 5 mètres de largeur donnant accès au plan d'eau lorsque la pente de la rive est inférieure à 30 %;;
 - l'élagage et l'émondage nécessaires à l'aménagement d'une fenêtre de 5 mètres de largeur lorsque la pente de la rive est supérieure à 30 % ainsi qu'un sentier ou un escalier qui donne accès au plan d'eau;
 - les semis et la plantation d'espèces végétales, d'arbres ou d'arbustes et les travaux visant à rétablir un couvert végétal permanent et durable;

- les divers modes de récolte de la végétation herbacée lorsque la pente de la rive est inférieure à 30 % et uniquement sur le haut du talus lorsque la pente est égale ou supérieure à 30 %.
- e) la culture du sol à des fins d'exploitation agricole. Toutefois, une bande riveraine d'une largeur minimale de 3 mètres doit être conservée intacte. De plus, s'il y a un talus et que le haut de celui-ci se situe à une distance inférieure à 3 mètres à partir de la ligne des hautes eaux, la largeur de la rive à conserver doit inclure un minimum d'un mètre sur le haut du talus.
- f) les ouvrages et travaux suivants :
- l'implantation de clôtures;
 - l'implantation ou la réalisation d'exutoires de réseaux de drainage souterrain ou de surface et les stations de pompage;
 - les équipements nécessaires à l'aquaculture;
 - l'aménagement des ponts, ponceaux et passages à gué ainsi que les chemins y donnant accès;
 - toute installation septique conforme au *Règlement sur l'évacuation et le traitement des eaux usées des résidences isolées*;
 - lorsque la pente, la nature du sol et les conditions de terrain ne permettent pas de rétablir la couverture végétale et le caractère naturel de la rive, les ouvrages et les travaux de stabilisation à l'aide d'un perré, d'un gabion ou finalement à l'aide d'un mur de soutènement, en accordant la priorité à la technique la plus susceptible de faciliter l'implantation de végétation naturelle;
 - les puits individuels;
 - la reconstruction ou l'élargissement d'une route existante incluant les chemins de ferme et forestiers;
 - les ouvrages et travaux nécessaires à la réalisation des constructions, ouvrages et travaux autorisés sur le littoral conformément aux dispositions de l'article 19.3;
 - les constructions, ouvrages et travaux à des fins municipales, commerciales, industrielles, publiques ou pour fins d'accès public, y compris leur entretien, leur réparation et leur démolition, dûment soumis à une autorisation en vertu de la *Loi sur la qualité de l'environnement*.

19.3 DISPOSITIONS RELATIVES AU LITTORAL

Sur le littoral d'un lac ou d'un cours d'eau sont interdits toutes les constructions, tous les ouvrages et tous les travaux. Peuvent toutefois être permis les constructions, les ouvrages et les travaux suivants, si leur réalisation n'est pas incompatible avec d'autres mesures de protection recommandées pour les plaines inondables : (*remplacement, règlement 16-R-186-2, entré en vigueur le 14 octobre 2016*)

- a) les quais, abris ou débarcadères sur pilotis, sur pieux ou fabriqués de plates-formes flottantes.
- b) l'aménagement des ponts, ponceaux et passages à gué.
- c) les équipements nécessaires à l'aquaculture.
- d) les prises d'eau.
- e) l'empiètement sur le littoral nécessaire à la réalisation des travaux autorisés dans la rive.
- f) les travaux de nettoyage et d'entretien, sans déblaiement, à réaliser par la ville et la MRC dans les cours d'eau selon les pouvoirs et devoirs qui leur sont conférés par la loi.
- g) les constructions, les ouvrages et les travaux à des fins municipales, commerciales, industrielles, publiques ou pour fins d'accès publics, y compris leur entretien, leur réparation et leur démolition, dûment soumis à une autorisation en vertu de la *Loi sur la qualité de l'environnement* (LRQ, cQ-2), la *Loi sur la conservation et la mise en valeur de la faune* (LRQ, c-C6-1), la *Loi sur le régime des eaux* (LRQ, c R-13) ou toute autre loi.
- h) l'entretien, la réparation et la démolition de constructions et d'ouvrages existants, qui ne sont pas utilisés à des fins municipales, commerciales, industrielles, publiques ou d'accès public.
- i) l'aménagement, à des fins agricoles, de canaux d'amenée ou de dérivation pour les prélèvements d'eau dans les cas où l'aménagement de ces canaux est assujéti à l'obtention d'une autorisation en vertu de la *Loi sur la qualité de l'environnement*. (*ajout, règlement 16-R-186-2, entré en vigueur le 14 octobre 2016*)